



Arcachon  
La Teste de Buch  
Gujan-Mestras  
Le Teich  
Biganos  
Audenge  
Lanton  
Andernos-les-Bains  
Arès  
Lège-Cap Ferret

## DOSSIER DE PRESSE

BASSIN D'ARCACHON  
*Les vraies vacances*





BASSIN D'ARCACHON  
*Les vraies vacances*

|   |         |
|---|---------|
| Le Bassin d'Arcachon en chiffres  | Page 3  |
| Préface   | Page 4  |
| Une antichambre de l'Océan  | Page 6  |
| Sur fond de Sahara  | Page 8  |
| A l'ombre d'une pinède : la forêt et ses ressources                                 | Page 10 |
| Et au milieu s'étend une île  | Page 11 |
| La route de l'huître et du patrimoine maritime                                      | Page 12 |
| Des villages à fleur d'eau : les ports ostréicoles                                  | Page 14 |
| La belle plaisance  | Page 15 |
| Les riches heures d'un passé mondain : La ville d'hiver et l'architecture balnéaire | Page 16 |
| Et si le Bassin d'Arcachon était le vert paradis des amours enfantines ?            | Page 18 |
| A voir et à visiter : un récapitulatif par commune                                  | Page 20 |
| Agenda : au fil des saisons   | Page 24 |
| Citations d'écrivains   | Page 26 |
| Venir et se déplacer sur le Bassin  | Page 27 |



La richesse du Bassin d'Arcachon n'est pas entièrement contenue dans son nom : 10 villes et villages offrent une incroyable diversité de paysages, patrimoines, activités ... sans cesse renouvelée !

## Repères

- 10 communes (du sud au nord) : Arcachon, La Teste de Buch, Gujan-Mestras, Le Teich, Biganos, Audenge, Lanton, Andernos-les-Bains, Arès, Lège-Cap Ferret, sur une superficie de 761,24 km<sup>2</sup>
- Surface du plan d'eau à marée haute : 18 000 hectares. Masse oscillante entre 200 et 450 millions de m<sup>3</sup> en fonction de la marée, avec une fréquence de 12 heures 25 minutes
- Un pourtour de 88 kilomètres : de la pointe du Cap Ferret à la Dune du Pilat
- Population : 110 000 habitants



## L'ostréiculture et la pêche sur le Bassin :

- 315 entreprises ostréicoles
- 711 hectares de parcs
- 8 à 10 000 tonnes d'huîtres chaque année
- plus de 600 emplois
- spécialité : production de naissains d'huîtres naturels
- pêche côtière : 7 chalutiers, 13 fileyeurs, 12 vedettes
- petite pêche intra-bassin : 76 navires et 13 pêcheurs à pied, dans les différents ports
- plus de 300 emplois
- 2 603 tonnes vendues en criée d'Arcachon, pour un chiffre d'affaires de 16,33 millions d'euros
- produits phares : soles, seiches, rougets, bars ...

## Spécificités Touristiques

- 76 kilomètres de plages : dont 39,5 km de plages océanes
- 785 km<sup>2</sup> : de forêt, incluant une partie du Parc Naturel Régional des Landes de Gascogne
- Une rivière de 135 kilomètres de long : La Leyre
- 120 hectares : la superficie de la réserve Ornithologique du Teich reconnue d'importance internationale
- 56 km<sup>2</sup> : le lac de Cazaux, 2<sup>ème</sup> plus grand plan d'eau de France
- 26 ports et villages pittoresques qui ceignent le Bassin d'Arcachon
- 109 mètres de haut, 2 700 mètres de long, 500 mètres de large, 60 millions de mètres cubes de sable : la dune du Pilat, plus haute dune d'Europe est classée depuis 1994. Phénomène géomorphologique remarquable, la dune du Pilat est une véritable archive naturelle retraçant 4 000 ans d'histoire
- 232 mètres : la jetée d'Andernos, la plus longue de France
- 258 marches pour grimper au sommet du phare du Cap Ferret
- 220 kilomètres : de pistes cyclables qui ceignent le Bassin
- 84 kilomètres : de sentiers de GR de pays
- 3 Golfs : Arcachon, Gujan-Mestras et Lanton
- 42 857 lits touristiques marchands





*Le Bassin d'Arcachon,  
Entre terre et mer, un  
monde à part...*

Le Bassin d'Arcachon, c'est d'abord et avant tout un ailleurs. Un « Far West », un « rivage nègre », « des paysages du Texas », ainsi que le décrivait Jean Cocteau. Ses horizons, ses patronymes, ses senteurs et ses couleurs, mais aussi ses cabanes et leurs intérieurs, sont teintés d'un exotisme dépaysant. Souvent, on pense à l'Afrique, son Sahara et ses kilomètres de dunes, parfois, c'est aux Colonies d'Océanie ou des Antilles qu'il nous semble être transporté.

Et pourtant rien ici n'est importé, tout est authentique, façonné par les vents et les marées, la rencontre des eaux douces et salées, la nature des sols et leur végétation variée. Dans cet environnement généreux, les hommes ont su magnifiquement s'adapter, puisant leur richesse dans celles de la mer, construisant leurs maisons et leurs embarcations à l'aide des matériaux de la forêt, ne développant finalement rien d'autre qu'un art de vivre accordé.



## *Les vraies vacances*

Les vacances, nous les attendons, les souhaitons et les imaginons. A la recherche de valeurs sûres et en phase avec nous-mêmes, nous sommes tous en quête de « vraies vacances », avec notre propre interprétation.

Sur le Bassin d'Arcachon, notre promesse de « vraies vacances », c'est bien-sûr vous permettre de vous ressourcer, de vous reposer, de renouer avec vous-mêmes, de profiter de votre entourage et de prendre le temps, tout au long du séjour, d'apprécier vos activités à votre rythme.

Notre démarche et notre engagement vont plus loin... Nous vous proposons de véritables expériences qui symbolisent au mieux notre idée de « vraies vacances ».

Ici, sur le Bassin d'Arcachon, nous vous faisons cette promesse.

*« On se croirait aux premiers âges du monde », écrivait ainsi Cocteau. Et si le Bassin a connu des évolutions et des transformations depuis les années 1920, époque où le poète y séjourna, il n'en continue pas moins d'apparaître comme hors du temps. Sempiternellement dépositaire de ce patrimoine naturel, mais aussi architectural, économique et culturel élaboré de longue date, hérité d'hier, mais toujours exalté, parfois réinventé.*

*« On rame, on dort, on se roule dans le sable, on se promène... » racontait enfin Cocteau à sa mère. Et avec ses décors d'ailleurs et son art de vivre intemporel, le Bassin d'Arcachon s'offre effectivement comme un lieu de villégiature exceptionnel, où chaque sens et la moindre exigence trouvent à se combler.*



## Aux origines était la Leyre

Le Bassin d'Arcachon doit son origine au vaste delta que forme la Leyre, qui se jette là directement dans l'Océan. Ce delta fut en partie barré par la flèche de sable du Ferret progressivement construite par le courant de houle qui vient du nord jusqu'à former la baie que nous connaissons aujourd'hui.

La Leyre est une rivière, formée par la réunion de la Petite et de la Grande Leyre, qui se déverse dans le Bassin après avoir parcouru 135 km sur le sable des Landes. Cette « Venise Verte », bordée de feuillus formant une voûte d'espèces variées (chênes tauzin et pédonculé, frênes, châtaigniers, saules), abrite quelques osmondes royales et fougères magnifiques. L'impression qui se dégage de cette « petite Amazonie » apparaît secrète, tant la lumière est tamisée et l'atmosphère ouatée.

A quelques 80 km de ses sources, la rivière quitte son tunnel de verdure pour se ramifier en multiples chenaux de delta. L'eau douce s'y mélange à l'eau salée et la végétation de ces marais est faite d'arbres isolés ou souffreteux, de plantes des milieux humides spécifiques, de roseaux en roselières. Située sur une importante voie de migration européenne, la Leyre abrite de très nombreux oiseaux, qui l'ont choisie pour domaine.

### Partez à la découverte du delta de la Leyre :

- à bord d'une pinasse (renseignements et réservation à l'Office de Tourisme de Lanton, Tél. : 05 57 70 26 50), - ou en kayak (renseignements et réservation à la base nautique de Biganos, Tél. : 06 71 63 01 14 ou Maison de la Nature au Teich 05 56 22 80 93).

- en barque ou bateau électrique (renseignements à L' Office de tourisme du Teich 05 56 22 80 46).

Un circuit pédestre de 9 Km permet également de découvrir ce delta, sa forêt galerie, ses plaines humides et ses marais. renseignements à L'OT du Teich 05 56 22 80 46 ou OT coeur de bassin 05 57 70 26 50.

*L'expression est de l'historien Jules Michelet (1798-1874).*

*Et elle rend bien compte de l'identité du Bassin : une terre océane, une entité maritime, une lagune traversée de courants marins, située au débouché de la Leyre, aux portes de l'Atlantique, mêlant eau douce et eau salée.*



## Une lagune ourlée de cordons sableux et de dunes

Le Bassin d'Arcachon dessine une échancrure triangulaire dans la longue côte girondine. L'eau y couvre une superficie de 155 km<sup>2</sup> à marée haute, qui se réduit à seulement 40 km<sup>2</sup> lorsque la mer se retire. 230 millions de m<sup>3</sup> d'eau entrent et sortent à chaque marée à la vitesse de 2 m/sec entre la dune du Pilat et la « pointe » du Ferret par des « passes » - corridor maritime d'à peine 3 km de large. Ces passes sont encombrées de « bancs » instables dont « Arguin », îlot sableux émergeant de l'Océan.

C'est dans cet univers aux paysages et aux couleurs changeants sans cesse que vivent les habitants des dix villes ou villages répartis tout autour du Bassin sur près de 100 km. Ils y ont développé – trouvant là un patrimoine et un terroir uniques – un art de vivre particulier qui en fait un monde à part.

**Pratique** : Partez à la découverte du Bassin en pinasse (renseignements et réservation à l'Office de Tourisme de Gujan-Mestras, Tél. : 05 56 66 12 65), ou en bateau de promenade depuis la jetée Thiers à Arcachon ([www.bateliers-arcachon.com](http://www.bateliers-arcachon.com)). Plus original, survolez-le à bord d'un petit avion de 2 ou 4 places, depuis les 2 aéroclubs du Bassin (Tél. : 05 56 54 72 88 – 05 56 82 18 77).



## *Les anciens marais salants du Bassin*

Propriété du Conservatoire du Littoral, le Domaine de Certes situé sur le Delta de Leyre constitue un véritable monument naturel qui s'étend sur 395 hectares, entre marais et Bassin. Il est formé d'une vaste mosaïque de digues, de réservoirs à poissons et de prairies humides, où la faune sauvage abonde, attirée par tant de quiétude et de ressources alimentaires. Initialement créée au XVIIIe siècle pour la production du sel, ce domaine est transformé au XIXe siècle pour l'élevage extensif de poissons. De nos jours, c'est le Conseil Général qui s'occupe de la valorisation du domaine. Il n'y a plus qu'un seul pêcheur exploitant une partie des bassins.

D'autres réservoirs ont été aménagés au XIXe siècle dans les zones humides du Teich (Cantarane), d'Arès (prés-salés) ou de Piraillan. Ils étaient eux aussi utilisés à fin de pisciculture extensive : pour la reproduction de mules et d'anguilles essentiellement. Les Prés Salés de la Teste de Buch, d'Arès et le domaine de Certes sont classés Zone Naturelle d'Intérêt Écologique, Floristique et Faunistique.

**Pratique** : Ces espaces naturels, à la beauté si particulière, se parcourent à pied, équipé de bottes en caoutchouc et de jumelles. Les prés-salés d'Arès et de Lège peuvent donner lieu à une remarquable promenade depuis le port d'Arès en empruntant le sentier du littoral, puis le GR8. Une exposition consacrée à la faune et à la flore, installée dans la Cabane du Résinier, permet de découvrir ce milieu dont l'accès est libre et gratuit. Des visites guidées « flore et nature à marée basse » peuvent permettre de mieux l'appréhender encore. (Renseignements à l'Office de Tourisme d'Arès, Tél. : 05 56 60 18 07).



## *Et l'Océan à perte de vue*

Le Golfe de Gascogne dans lequel s'ouvre le Bassin est bordé de plages immenses et le rivage reçoit une houle favorable à la pratique du surf, du grand Crohot (Commune de Lège) à la Salie (Commune de La Teste de Buch).



## *L'eau en partage*

L'eau constitue souvent une source de conflits entre tenants des besoins économiques permanents (développement urbain, tourisme), et défenseurs de l'écosystème. Pour répondre à ces conflits d'usage, les 10 maires des communes riveraines du Bassin d'Arcachon ont créé, en 1964, le Syndicat Intercommunal du Bassin d'Arcachon avec l'objectif de protéger la qualité des eaux, par la création d'un vaste réseau d'assainissement collectif des eaux usées domestiques et industrielles.

La mise en place de ce réseau a permis d'obtenir, à titre d'illustration pour la saison estivale 2012, le classement de 26 plages sur 27 en catégorie A (eaux de bonne qualité de baignade) et 1 en catégorie B (eau de qualité moyenne).

**Pour plus d'infos** : [www.siba-bassin-arcachon.fr](http://www.siba-bassin-arcachon.fr)



## La Dune du Pilat, une archive naturelle

109 mètres de haut, 500 mètres de large, 2 700 mètres de long... Plus haute dune d'Europe, site le plus visité d'Aquitaine, la Dune du Pilat réserve à ses visiteurs le spectacle d'un environnement naturel de grande beauté. Depuis ses hauteurs, se découvre un surprenant triptyque: panneau bleu de l'océan d'un côté, panneau vert de la forêt de l'autre, reliés ensemble par une crête saharienne.

Entre océan et forêt, ce monument naturel est toujours en mouvement. Sous ses apparences de tas de sable, il renferme bien des secrets. Depuis plus de trente ans, des archéologues viennent y recueillir de précieux indices que le vent et l'érosion ont découverts. C'est à plus de cinq mètres de hauteur, perchés dans son flanc abrupt, qu'ils explorent ce terrain de recherche.

Son existence remonte à 4 000 ans. Elle résulte de la superposition de deux grands systèmes dunaires, l'un formé de dunes paraboliques, l'autre de barkhanes. Chacun d'entre eux a été recouvert par une forêt qui donna naissance à un sol dont la trace est encore aujourd'hui bien visible sur sa pente ouest, côté océan. Ces anciens sols forestiers portent le nom de « paléosols ». Ils permettent de reconstituer l'histoire de la dune. Avant d'atteindre sa forme définitive, telle que nous la voyons de nos jours, plusieurs étages de sols se sont ainsi succédés. Des périodes de climat froid et venteux ont permis l'accumulation du sable. Elles ont alterné avec des périodes chaudes et humides, propices au développement de la végétation.

Les scientifiques étudient et datent chaque paléosol grâce aux éléments qu'ils contiennent (souches d'arbres, morceaux de céramiques, fragments de poterie...). Phénomène géologique remarquable, la Dune du Pilat est une « archive naturelle » de l'histoire climatique.

Malgré de nombreuses tentatives passées pour la stabiliser, la dune reste « mobile » tant que le vent apporte du sable. Elle se déplace de façon irrégulière entre 1 et 5 mètres par an vers la forêt. Aujourd'hui, sa stabilisation n'est plus envisagée. Sa progression est inexorable et participe à

son caractère remarquable. Comme la Pointe du Raz, la Dune du Pilat est membre du Réseau des Grands Sites de France.

**Pratique** : Libre ou guidée, l'ascension de la plus haute dune d'Europe s'impose. Accès libre toute l'année avec services gratuits (animations, aires de détente...). L'espace accueil permet de partir à sa découverte en toute sécurité et dans le respect du site. Afin de contribuer à l'entretien et à la préservation de cet espace naturel fragile, le parc de stationnement est payant. En revanche, l'accès à la dune reste gratuit si vous venez en bus, à vélo ou à pied. L'escalier qui en facilite l'ascension est installé d'avril à novembre. Renseignements au Point Information iDune au 05 56 22 12 85 - [www.ladunedupilat.com](http://www.ladunedupilat.com).

iDune



Site classé





## *En face de la Dune, le phare et la pointe du Cap Ferret*

Telle une langue de sable entre Bassin et Océan, la presqu'île du Cap Ferret se déploie en offrant 40 km de plages, dont 25 côté océan, véritable QG des surfeurs. Son cordon dunaire flirte avec la pinède, où les sentiers ouverts aux vélos permettent de relier les points d'intérêt de la commune, sans jamais user de sa voiture.

Loin d'être un désert, sa pointe constitue un oasis de prédilection pour une flore caractéristique du littoral, l'oyat par exemple, et pour de nombreux animaux, qui ne sont pas seulement marins. Ce site peut se découvrir accompagné d'un guide de la Ligue pour la Protection des Oiseaux.

Après d'importants travaux de rénovation et d'aménagement, son phare a réouvert ses portes au printemps 2013. Haut de 53 mètres, équipé d'une lentille tournante qui porte à 50 km, le phare veille la nuit sur l'étroite passe d'entrée (3 km) dans le Bassin. Outre son ascension et son panorama, il offre une nouvelle exposition interactive sur le thème de la cartographie marine.

**Pratique :** Renseignements au 05 56 03 94 49  
[www.lege-capferret.com](http://www.lege-capferret.com).



## *Écotourisme : Des sites fragiles*

Cette mosaïque de paysages, ces trésors de nature constituent autant de ressources fragiles. Conscientes du devoir qui leur incombe de les protéger, les communes du Bassin et de son arrière pays se sont associées autour d'une démarche commune : développer et promouvoir l'écotourisme. 16 sites se sont engagés dans cette démarche. Le SIBA, Syndicat Intercommunal du Bassin d'Arcachon, en partenariat avec le Parc Naturel Régional des Landes de Gascogne (PNRLG), avec l'appui du programme européen Leader du Pays Bassin d'Arcachon Val de l'Eyre, a édité un support qui présente ces sites.

**Disponible dans les Offices de Tourisme ou téléchargeable sur [www.bassin-arcachon.com/ecotourisme-la-vraie-nature-du-bassin](http://www.bassin-arcachon.com/ecotourisme-la-vraie-nature-du-bassin).**



## *Au pied de la Dune, le banc d'Arguin*

Aux pieds de la dune du Pilat, trait d'union entre le Bassin et l'Océan, dessinant dans la mer un subtil idéogramme aux contours perpétuellement redessinés par les vents et les marées, le banc d'Arguin mérite sans nul doute son homonymie avec la célèbre Réserve Naturelle mauritanienne ; car c'est encore là un paysage désertique digne des contrées d'Afrique qui s'offre au regard du visiteur.

Ce sanctuaire fragile et précieux, ainsi qu'une zone marine périphérique, constitue depuis 1972, la Réserve Naturelle Nationale du Banc d'Arguin. On y trouve des espèces animales et végétales protégées, dont certaines sont menacées. La Réserve Naturelle fut à l'origine spécialement créée pour protéger la colonie de sternes caugek. De 2 000 à 3 000 couples, soit plus de la moitié de l'effectif nicheur français certaines années, viennent y élever leurs poussins à l'abri des prédateurs terrestres. Cette réserve est gérée, pour le compte de l'Etat, par la SEPANSO, association régionale de protection de l'Environnement. Tout au long de l'année, ses gardes veillent au respect de la réglementation et à la tranquillité des oiseaux.

**Pratique :** Plus de renseignements sur [www.sepanso.org/reserves/arguin\\_p.php](http://www.sepanso.org/reserves/arguin_p.php).






## *De main d'homme*

L'homme est toujours présent dans l'histoire des forêts. Ici, il a fait plus : il en est le créateur. Aux côtés de la vieille forêt mixte des dunes de pins maritimes, parfois mêlée de chênes et d'arbousiers, une toute autre forêt est créée de toutes pièces par Nicolas Brémontier pour fixer les dunes et par Jules Hilaire Chambrelent pour assainir les Landes.

Couvrant quelques 785 km<sup>2</sup>, les forêts s'étendent à perte de vue au-dessus d'un sous-bois coloré de fougères, d'ajoncs, de genêts et de bruyères. Elles s'inscrivent dans la forêt des Landes, qui avec sa superficie de plus d'un million d'hectares s'impose comme la plus grande d'Europe occidentale.

Néanmoins, un massif forestier se distingue de la forêt des Landes de Gascogne : la forêt usagère de La Teste de Buch. Accolée à la dune du Pilat, elle se régénère naturellement depuis des siècles et s'étend sur plus de 3 800 hectares. Atypique par sa biodiversité, elle l'est aussi par son statut (privé en ce qui concerne le sol et les cabanes mais communautaire pour les boisements), ce qui fait d'elle une forêt unique en France.

**Pratique :** Pour découvrir cet écosystème et son histoire, rendez-vous à la Maison de la Nature, entrée maritime du Parc naturel régional des Landes de Gascogne, située sur la commune du Teich. Tél. : 05 56 22 80 93. [www.parc-landes-de-gascogne.fr](http://www.parc-landes-de-gascogne.fr).



## *Pour la richesse de l'homme*

Outre la stabilisation des dunes et l'assainissement des Landes, ces forêts ont offert à l'homme bien des richesses et contribué, au même titre que l'océan et le Bassin, à façonner l'identité de cette contrée.

Cabanes ostréicoles et pinasses sont réalisées en bois de pin des Landes. Et longtemps le gemmage a constitué une ressource majeure pour les habitants du Bassin (la résine de pin récoltée était utilisée dans de nombreuses industries chimiques, servant par exemple à la production de la térébenthine). Cette activité a laissé des traces sur certains pins gemmés. On les appelle « pins-bouteilles » en raison de leur forme étonnante. Présentant des bourrelets de cicatrisation sur toute leur circonférence, ces pins sont facilement reconnaissables. La cabane du résinier à Clauouey a été aménagée pour le grand public et présente ce métier (Tél. : 05 56 03 94 49 - [www.captermer.com](http://www.captermer.com)).

Aujourd'hui, l'usine Smurfit Kappa Cellulose du Pin à Biganos, productrice de papier kraft, ouvre ses portes aux visiteurs pour présenter une autre activité industrielle liée à l'exploitation de cette forêt. Renseignements et réservations à l'Office de Tourisme Cœur du Bassin au 05 57 70 67 56 - [www.tourisme-coeurdubassin.com](http://www.tourisme-coeurdubassin.com).





Mer ou étang, lac ou océan ? Ce qui est sûr c'est qu'au centre s'étend une île, souvent considérée comme l'emblème du Bassin : l'île aux Oiseaux.



site classé

## L'île aux Oiseaux et ses cabanes « tchanquées »

Propriété du Conservatoire du Littoral et de la commune de La Teste de Buch, cette île d'une superficie de 300 ha à marée basse et 100 ha à marée haute, située au cœur du Bassin, comprend une partie émergée avec des arbres, de la lande et de la bruyère entourée d'une grande superficie de marais maritimes et de sable. L'île doit son nom aux nombreux oiseaux qui la fréquentent, et y trouvent refuge.

L'homme n'est pas exclu de ce paradis. Sa présence est notamment signifiée par les célèbres cabanes « tchanquées », qui servaient à l'origine d'abri temporaire aux ostréiculteurs, entre deux marées. Le terme « tchanquée » vient du Gascon et signifie « perchée sur des échasses », une référence à leur construction sur pilotis. Majestueuses, elles sont toutes deux plantées au milieu du Bassin, faisant figure d'avant-postes protecteurs de l'île aux Oiseaux. La première cabane de ce type fut construite en 1883, mais l'effet des marées et la corrosion du sel aboutirent à sa destruction en 1943.

Deux cabanes subsistent encore aujourd'hui et sont devenues des symboles du Bassin.



Moins connues, d'autres cabanes parsèment l'île aux Oiseaux : une cinquantaine environ. Leurs heureux occupants bénéficient d'AOT (Autorisations d'Occupation Temporaire).

**Pratique :** Le débarquement sur l'île aux Oiseaux est difficile et dépend fortement du coefficient de marée. Des promenades en vedettes ou en pinasses sont organisées permettant de s'en approcher et de la contourner. Renseignements et réservations à l'Union des Bateliers Arcachonnais, Tél. : 05 57 72 28 28.



## La Réserve Ornithologique du Teich

Plus que l'île qui porte leur nom, cette réserve s'impose comme le véritable sanctuaire des oiseaux. Déployée sur 110 ha de forêts, de roselières, de prairies, de marais maritimes et de lagunes saumâtres, aménagée pour accueillir les oiseaux sauvages et favoriser leur observation par le public, elle abrite des cigognes, des canards, des aigrettes, des spatules, des milans, des rossignols et bien d'autres espèces qui s'y côtoient en toute quiétude. Site d'importance internationale pour la conservation des oiseaux, plus de 260 espèces y trouvent repos ou refuge : 80 espèces sédentaires nichent sur place, et 180 autres viennent occasionnellement s'y nourrir ou s'y reposer. **Renseignements** au 05 56 22 80 93 (ouvert toute l'année). [www.parc-ornithologique-du-teich.com](http://www.parc-ornithologique-du-teich.com)



La forêt et ses ressources ne constituent pas les seules richesses de ce milieu naturel exceptionnel : le Bassin s'offre parallèlement comme un vivier fertile qui peut s'enorgueillir d'être dans les plus grands centres naisseurs européens d'huîtres. L'ostréiculture et la pêche ont puissamment façonné l'identité du Bassin et continuent de le faire aujourd'hui encore.

## La Route de l'huître et du Patrimoine maritime®

### La culture de l'huître Arcachon-Cap Ferret

Le Bassin d'Arcachon rassemble des conditions exceptionnelles pour la reproduction et la culture de l'huître.

**Une température idéale :** le Bassin jouit d'un microclimat, qui lui permet de bénéficier d'un ensoleillement important tout au long de l'année et lui épargne les chaleurs caniculaires en été. Sa moyenne des températures estivales se situe entre 22 et 24°C, à une saison qui correspond à la phase optimale de reproduction de l'huître.

**Une salinité parfaite :** la salinité de l'eau du Bassin est également idéale, grâce notamment aux apports d'eau douce de la Leyre.

**Une lumière propice :** la faible profondeur permet à la lumière de pénétrer jusqu'au sol ce qui combiné avec les apports d'eau douce et donc de nourriture, engendre dans ces zones une forte production de phytoplancton et d'algues, eux-mêmes à la base de la chaîne alimentaire.

**Un bassin versant préservé :** recouvert à 70% par le massif forestier landais, il joue un rôle naturel protecteur en « purifiant » les eaux de ruissellement qui parviennent jusqu'au Bassin.

® marque déposée par le CRCAA



Cette richesse profite aux ostréiculteurs du cru, mais aussi à tous les centres de production français et européens puisque le Bassin d'Arcachon fait partie des plus grands centres producteurs de naissins naturels au niveau européen.



« L'ostréiculture : une activité économique qui permet la préservation du patrimoine »

Les ostréiculteurs ont su allier leur nécessité de rentabilité économique et leur volonté de conserver ce patrimoine architectural. Ainsi la dégustation à la cabane leur a permis de se diversifier, de valoriser leur produit, tout en réhabilitant les cabanes dédiées à cette activité.

## Des terroirs ostréicoles aux parfums du Bassin

La situation géographique arcachonnaise, si contrastée entre le Nord et le Sud, influe sur le goût des huîtres selon qu'elles proviennent de l'une de ses 4 zones d'élevage.

Les parcs ostréicoles se concentrent surtout autour de l'île aux Oiseaux (notamment le Grand Banc), vers l'Océan (Banc d'Arguin) et le long de la presqu'île du Cap Ferret.

Reines dans l'eau, les huîtres sont également reines sur les tables du Bassin. 81 cabanes sur le pourtour proposent la dégustation sur place.



Pour en savoir plus :  
<http://huîtres-arcachon-capferret.fr/pratique/les-professionnels>



## Halte à la Maison de l'Huître

Sur le port de Larros, l'un des sept ports ostréicoles de Gujan-Mestras, La Maison de l'Huître offre à découvrir tout ce qu'il y a à savoir sur ce mollusque marin, de son anatomie à sa reproduction, en passant bien entendu par son élevage, mais aussi sa dégustation. Fondé par les ostréiculteurs, ce véritable musée, doté d'une scénographie interactive, s'impose comme un incontournable pour les gourmands et les curieux. C'est aussi un outil de promotion important pour le Bassin d'Arcachon. Cette maison est ouverte toute l'année.

## Un vivier de poissons sauvages

Palourdes, moules, soles, seiches, rougets et autres bars peuplent également les eaux du Bassin faisant l'objet d'une pêche artisanale à pied, au filet ou au casier par une flotte de près de 80 navires issus des différents ports dans la lagune. A l'océan, 13 fileyeurs, 7 chalutiers et 12 vedettes complètent cette armada, et débarquent leurs captures sur le port d'Arcachon. La criée est fortement réputée pour la qualité de ses produits: chaque année, quelques 2 300 tonnes de poissons y sont vendues, pour une valeur d'environ 15,5 millions d'euros.



Pour en savoir plus :  
<http://peches-arcachon-gironde.fr/>

## Détour par la criée

Pour compléter votre découverte des professions de la mer, prévoyez une visite à la Criée d'Arcachon, sur son port de pêche. Dans une joyeuse effervescence, assistez à la vente en criée et familiarisez-vous avec les différentes espèces de poissons. Une singulière découverte en compagnie d'un guide féru d'épopées de pêche, les lundis et jeudis.

**Pratique :** Durée : 1h45, de 6h30 à 8h15  
 Tarif : 6€ (gratuit pour les moins de 12 ans)  
 Réservation obligatoire à l'Office de Tourisme d'Arcachon  
 au 05 57 52 97 97 – [www.arcachon.com](http://www.arcachon.com)

## Au sommet du phare du Cap Ferret

Depuis mai 2013, le Phare nous offre une belle exposition interactive sur la cartographie marine. La nouvelle scénographie fait ainsi écho à l'identité maritime du Bassin d'Arcachon. Les visiteurs découvrent de manière ludique l'univers des cartes marines : film en 3D, tables et bornes tactiles, application de réalité augmentée... Aujourd'hui, le Phare du Cap Ferret offre plus qu'un splendide panorama sur le Bassin. Il nous emmène dans une visite en totale immersion, une véritable balade interactive à travers la navigation et l'évolution de la cartographie marine. A son sommet, la table d'orientation et l'application "Horizons voyageurs" nous attendent afin de mieux appréhender les paysages et les espaces naturels du Bassin d'Arcachon (dune du Pilat ...).

**Pratique :** Horaires d'ouverture selon saison.  
 Tarifs : Adultes 6€ - Enfant de 4 à 12 ans 4€  
 Information à l'Office de Tourisme de Lège-Cap Ferret au  
 05 56 03 94 49  
[www.lege-capferret.com](http://www.lege-capferret.com)

**Pratique :** Ouvert du lundi au samedi : 10h-12h30 / 14h30-18h. - Juillet / Août : 10h-12h45 / 14h15-18h30 et ouvert le Dimanche. Tarif : Adulte : 4,5 € - Enfant : 2,5 €  
 Information et réservation au 05 56 66 23 71  
[www.maisondelhuître.fr](http://www.maisondelhuître.fr)



## Opération « Pescatourisme » : Embarquez avec les ostréiculteurs et les pêcheurs du Bassin !

Nos pêcheurs et ostréiculteurs vous invitent à partager leur quotidien le temps d'une marée, en embarquant à bord de leurs navires. L'occasion de vivre une expérience authentique et intimiste, qui vous donnera à découvrir les secrets du Bassin et la beauté de leurs métiers. Côté ostréiculture, suivant les saisons et les jours, vous apprendrez à poser des collecteurs de naissain, à retourner et dédoubler des poches d'huîtres, à nettoyer les parcs et à récolter l'huître marchande. Côté pêche, vous observerez la relève des filets ou des casiers posés la veille et les techniques qui permettent au poisson pêché de conserver toute sa saveur.

**Pratique :** 45 €/personne (dégustation comprise) la sortie avec un pêcheur ou un ostréiculteur, heures de sorties en fonction des marées. Prévoir 5 heures pour une sortie avec un ostréiculteur, 4 heures avec un pêcheur.  
 Coordonnées des professionnels habilités auprès des Offices de Tourisme.  
 Tarif famille (2 adultes + 2 enfants) : 130 €  
 Demi-tarif pour les enfants de 8 à 12 ans  
 Renseignement : <http://www.bassin-arcachon.com/sortie-maree-ostreiculteurs-pecheurs>





Du Bassin d'Arcachon, on connaît les dix communes, Arcachon, La Teste de Buch, Gujan-Mestras, Le Teich, Biganos, Audenge, Lanton, Andernos-les-Bains, Arès et Lège-Cap Ferret. Mais l'on méconnaît souvent les 26 ports ostréicoles qui se cachent derrière. La seule ville de Gujan-Mestras, capitale locale de l'ostréiculture, en compte 7. Ces ports sont apparus sur le pourtour du Bassin au XIXe siècle, en même temps que les premiers parcs à huîtres dont ils sont les corolaires terrestres. Nulle part mieux qu'ici ne se saisit l'authenticité et la réalité de l'Esprit Bassin.



## Une admirable authenticité

Traversés de chenaux et de canaux, ponctués de darses et de réservoirs, les ports sont constitués d'un rassemblement de cabanes en bois foncé, destinés au travail des ostréiculteurs. L'eau y est omniprésente, pénétrant la terre, qui à son tour sous forme de pontons et d'avancées semble vouloir gagner sur la mer. Certains connaissent encore une grande activité, comme en témoignent les encombrements de matériel de pêche et d'ostréiculture qui se rencontrent un peu partout : amas de cordages, de grillages rouillés, de caisses et d'outils variés. Et partout, dans tous ces ports, les cabanes sont identiques.

En 1830, la construction des cabanes ostréicoles était soumise à un cahier des charges strict. La plupart présente ainsi des formes rectangulaires de 6x4 mètres pour les plus anciennes, ou de 8x6 mètres pour les récentes, lesquelles peuvent également comporter parfois un étage de stockage. Elevées en pins des landes, elles partagent la même structure simple, faite de poteaux, d'un bardage en bois et d'une charpente à deux pentes recouvertes de tuiles mécaniques. Ça et là, quelques éclats de touches colorées permettent de les distinguer les unes des autres : volets jaunes, portes bleues...

## Des cabanes pour rêver

Au début du XXe siècle, des cabanes sommaires, faites de pin, jusqu'alors réservées aux pêcheurs et aux ostréiculteurs deviennent rêves d'enfant. Plantées dans un décor de côte sauvage, entre dunes, plages et pinèdes, elles attirent les riches familles en villégiature arcachonnaise qui trouvent là un nouveau terrain de jeu, une échappée hors de la vie mondaine.

Elles sont bientôt rejointes par des Parisiens, parmi lesquels de nombreux artistes qui trouvent dans ces abris sommaires des lieux de retraite propres à stimuler leur création. Jean Cocteau, entre autres, y séjourna à de nombreuses reprises entre 1917 et 1923, « si heureux et si riche ».

Aujourd'hui, servies par le développement des constructions en ossature bois, de nouvelles cabanes continuent de sortir de terre. Toujours plus belles, toujours plus grandes, dotées de confort, elles continuent néanmoins de prolonger ce mythe du repère secret, du refuge exotique. Avec leur décoration souvent brute, teintée parfois d'accents coloniaux, elles invitent toujours le poète et le citadin à se ressourcer loin du tumulte des villes.

## Précautionneusement préservées

Sur le Domaine Public Maritime, des cabanes sont concédées sous la forme d'autorisation d'occupation temporaire aux professionnels de la mer.

Côté Cap Ferret, dans les années 1970, la crise de l'ostréiculture a conduit le Domaine Public Maritime à céder quelques autorisations d'occupation de cabanes à des particuliers afin d'assurer leur entretien. Ces concessions concernent les villages ostréicoles de l'Herbe, du Canon, de Pirailan, des Jacquets ou encore de Petit Piquey, où professionnels et vacanciers cohabitent.



## Les bateaux traditionnels

« Les pinasses sont aux habitants du Bassin d'Arcachon ce que les gondoles sont aux Vénitiens », dit un « pinassayre »... C'est ainsi qu'on appelle ceux qui naviguent sur ces bateaux traditionnels. Chaque village a à cœur de faire vivre ce patrimoine unique, entre régates et fêtes.

## Du bateau de travail au bateau de plaisance

A l'origine, les pinasses sont des bateaux de travail. Le mot apparaît dans les textes au 16<sup>ème</sup> siècle. Elles servaient à la pêche ou au ramassage des coquillages et des huîtres, que l'on ne cultivait pas encore à l'époque. Elles sont à voile ou à rames et les plus grandes peuvent sortir du Bassin pour aller pêcher « à la côte ». Au 19<sup>ème</sup> siècle, ce sont naturellement les bateaux des ostréiculteurs. Apparaissent les moteurs. Les bateaux s'équipent et évoluent. La grande pinasse devient « pétroleuse ». Les ostréiculteurs, pour avoir plus de place pour travailler, tractent une plate derrière, puis finissent par passer aux chalands. Parallèlement, la plaisance se développe. Certains parqueurs se louent l'été pour aller « chez Monsieur » s'occuper de son bateau... d'où le nom de « pinasse de Monsieur »... .



## Les maires régatent chaque année

Les petites pinasses, plus de 8 m quand même, on les nomme ici pinassottes ou pinasses à voile. Naviguer avec est très particulier, surtout le virement de bord, pour remonter face au vent : les pinassayres baissent la voile, soulèvent le mât, passent la voile de l'autre côté et la hissent... Une manœuvre spectaculaire en régate ! Car les pinasses à voile ont leur championnat « du monde », en dix manches ! Et en plein cœur de l'été, fin juillet, il y a la fameuse « régate des maires » : les édiles des 10 communes du Bassin s'affrontent amicalement sur l'eau sur leurs pinasses respectives... Les bateaux traditionnels sont aussi de toutes les fêtes maritimes. Bien adaptés à la navigation sur le Bassin, ils peuvent remonter dans les petits estyes et s'échouer sur les plages.

## Embarquez à bord !

Plusieurs chantiers de construction marine, au sud Bassin surtout, sont capables de construire et d'entretenir ce patrimoine et perpétuent le savoir-faire, parfois depuis 6 ou 7 générations. Mais certains bateaux sont passés du bois au plastique ! Comme les canots mixtes, des bateaux élégants retracés d'après les plans d'un ancien maquereautier. Les monotypes, eux, sont souvent en bois. Ces petits bateaux, très sportifs, ont été créés il y a plus de 100 ans pour l'initiation des jeunes du Cercle de voile d'Arcachon. Autre bateau traditionnel : le bac à voile, avec son large pont bien adapté au transport des marchandises et aux travaux ostréicoles à l'origine. Aujourd'hui, plusieurs associations ou clubs de voile offrent au public la possibilité d'embarquer à bord. On peut aussi découvrir le Bassin en pinasse ou en chaland. Et tous ces bateaux traditionnels ont leurs « quais patrimoine » à Arcachon et sont en première ligne dans les ports et aux corps morts au Cap-Ferret. On ne peut pas les manquer !

## LES RICHES HEURES D'UN PASSÉ MONDAIN : LA VILLE D'HIVER ET L'ARCHITECTURE BALNÉAIRE



« Hier désert, aujourd'hui village, demain cité », telle est la devise édictée par le premier maire d'Arcachon en 1857. Cette année voit l'arrivée du chemin de fer à Arcachon, et avec elle, le lancement d'un ambitieux projet : la construction de la « Ville d'hiver ».

### *Une cité sortie des sables*

Avant cette date, Arcachon se résume à quelques cabanes de pêcheurs construites sur les rives du Bassin. Profitant de la mode émergente des stations balnéaires et de l'arrivée du train, les frères Pereire, financiers bordelais, vont fonder la « ville d'hiver ». Sa construction débute en 1862, selon un plan global dont la conception revient en partie au jeune Gustave Eiffel. En l'espace de 3 ans, ses principaux édifices de loisirs sont élevés : Casino, Grand Hôtel, ... De quoi attirer les riches aristocrates et bourgeois auxquels sont destinées les somptueuses villas disséminées le long d'allées arborées dont les sinuosités ont été réfléchies pour retenir les vents marins.

### *Sous le signe de l'éclectisme*

Chalets suisses, palais mauresques, manoirs gothiques, maisons néo-landaises, cottages anglais, demeures coloniales, les villas empruntent à des inspirations variées, encouragées en cela par le cahier des charges du lotissement qui ne pose aucun frein à la créativité des architectes. Certains caractères récurrents assurent cependant une cohérence à l'ensemble. Le premier d'entre eux réside dans la multitude des éléments en saillies : balcons, terrasses, galeries, bow-windows, porches, auvents, tourelles, marquises, belvédères... Autant d'espaces qui ménagent des transitions entre l'intérieur et les extérieurs des demeures, invitant à profiter de ces derniers.



### *Opulence architecturale*

L'autre facteur majeur d'harmonie entre ces demeures tient à la richesse décorative de leurs façades. Souvent polychromes, car faites d'appareillages de pierres, de briques et de bois, les façades arborent des cabochons, des céramiques, des briques vernissées, ou encore des médaillons en faïence, tandis que leurs balcons et rives de toits s'ornent de dentelles en bois découpé. Epis de faîtage, noues et girouettes couronnent enfin leurs toitures aux formes couramment asymétriques.

**Pratique** : Pour une visite guidée ou audio-guidée de la ville d'Hiver, renseignements et réservations auprès de l'Office de Tourisme d'Arcachon, Tél. : 05 57 52 97 97 – [www.arcachon.com](http://www.arcachon.com)






## *Une architecture sous influence : Franck Lloyd Wright et l'école d'architecture bordelaise*

Avec ses paysages variés, ses lumières atlantiques et ses sites sauvages, le Bassin d'Arcachon semble stimuler l'imagination des architectes, qui en ont fait un laboratoire d'expérimentation privilégié.

## *L'agence Salier Courtois, Lajus et Sadirac*

Une agence bordelaise d'architectes a particulièrement imprimé sa marque sur les rives du Bassin. Fondée en 1955, elle associe quatre architectes majeurs : Yves Salier, Adrien Courtois, Pierre Lajus et Michel Sadirac, fondateurs de ce qu'il est convenu d'appeler « l'école bordelaise d'architecture ». Très inspirés du mouvement Bauhaus et de l'architecture californienne d'un Franck Lloyd Wright ou d'un Craig Ellwood, ils en ont réinterprété les codes et les principes afin de les adapter aux paysages locaux.



## *Audaces avant-gardistes*

Le caractère avant-gardiste de leurs réalisations réside dans deux éléments majeurs : les matériaux mis en œuvre et les formes architecturales ; les premiers autorisant de fait les seconds. De béton, de verre et d'acier, leurs demeures offrent des lignes marquées par la finesse, la planéité et la transparence. Toits terrasses, murs de verre, pilotis, plans libres (murs de refends remplacés par des poteaux porteurs), interpénétration maximale des intérieurs et des extérieurs (les premiers se prolongeant dans les deuxièmes, qui eux-mêmes pénètrent les premiers), tels sont quelques uns des principes majeurs qui président à leurs réalisations, toutes remarquablement intégrées à leur environnement. Certaines sont aujourd'hui mondialement connues ! Citons par exemple la Maison Verte au village de l'Herbe, voisine de la chapelle de la Villa Algérienne, signée de Sadirac, ou la Villa Février de Salier située sur la dune de l'Herbe.

**Pratique :** Pour plus de renseignements, contacter l'Office de Tourisme de Lège-Cap Ferret, Tél. : 05 56 03 94 49 – [www.lege-capferret.com](http://www.lege-capferret.com)

## ET SI LE BASSIN D'ARCACHON ÉTAIT LE VERT PARADIS DES AMOURS ENFANTINES ?



Sur les rives du Bassin, les enfants aussi sont à la fête. Avec son microclimat qui le tient épargné des chaleurs caniculaires en lui assurant parallèlement un bon ensoleillement, il offre un cadre estival idéal pour les plus jeunes. Si les familles entretiennent avec ce lieu des liens souvent pluri-générationnels, c'est aussi et peut-être surtout parce que les aînés se souviennent des étés paradisiaques qu'ils y vécurent enfants.



### Plaisirs maritimes

Avec ses kilomètres de plages, le Bassin d'Arcachon s'offre aux plus jeunes avant tout comme une source de plaisirs balnéaires. Côté Bassin, les eaux tranquilles séduisent les plus jeunes, tandis que côté Océan, vagues et rouleaux font les délices des plus téméraires. A chacun ses plaisirs, mais aussi à chacun ses loisirs : surf, découverte de la voile, excursion en kayak, sortie en chaland avec un ostréiculteur... Les offres sont multiples et adaptées.

#### Idées pratiques :

- Le club de surf de la plage du Grand Crohot, l'un des six plus grands de France labellisé trois étoiles par la Fédération, initie en toute sécurité les enfants à la pratique du surf. Renseignements et réservations au 05 57 70 40 14 ([www.surfincapferret.com](http://www.surfincapferret.com)).
- Le Club nautique de Taussat-Cassy propose aux enfants des initiations sur dériveurs ou sur optimists (Tél. : 05 56 82 57 22 – [www.cntaussatcassy.fr](http://www.cntaussatcassy.fr)).
- La base nautique de Biganos organise des sorties en canoë kayak : descente de la Leyre, tour de l'île de Malprat. (Renseignements et réservation au 06 71 63 01 14).

### L'Écotourisme version enfant

Avec ses milieux naturels exceptionnels, ses nombreux espaces classés et protégés, le Bassin d'Arcachon constitue aussi un lieu privilégié de découverte de l'environnement, et de sensibilisation à sa protection. L'ascension de la dune du Pilat ou la visite de la Réserve Ornithologique du Teich constituent dans ce domaine des incontournables. Parallèlement, de nombreuses sorties, à la fois pédagogiques et ludiques, sont organisées pour accompagner les enfants dans leurs explorations.

#### Idées pratiques :

- **Biganos** : Organisation de jeux de piste, avec animatrice, sur le port de Biganos, deux heures ludiques et pédagogiques, pour découvrir l'histoire de Biganos et du Bassin. (Renseignements et réservations auprès de l'Office de Tourisme, Tél. : 05 57 70 67 56 - [www.tourisme-coeurdubassin.com](http://www.tourisme-coeurdubassin.com)).
- **Audenge** : La journée, des sorties « Experts nature » dans le domaine de Certes-Graveyron sensibilisent les enfants à la nature sous la forme ludique d'une enquête policière, tandis qu'à la nuit venue, des soirées « La tête dans les étoiles » leur donnent à découvrir les astres et constellations sur le port d'Audenge. (Renseignements et réservations auprès de l'Office de Tourisme, Tél. : 05 57 70 67 56 - [www.tourisme-coeurdubassin.com](http://www.tourisme-coeurdubassin.com)).
- **Lanton** : l'Office de Tourisme organise des parties de pêche à pied dans les chenaux à marée basse, avec guide, ouvertes à toute la famille (Renseignements et réservation auprès de l'Office de Tourisme, Tél. : 05 57 70 67 56 - [www.tourisme-coeurdubassin.com](http://www.tourisme-coeurdubassin.com)).





## Loisirs ludiques

Las de la baignade et des découvertes naturelles ! De nombreuses activités ludiques sont présentes pour prendre le relais : accrobranche, zoo, mini-golf, découverte des animaux de la ferme, paintball, laser games... Difficile de s'ennuyer !

### Idées pratiques :

- **La Teste de Buch** : Le zoo du Bassin d'Arcachon vous accueille sur 14 hectares arborés pour une journée pleine d'émotions. Au programme, des animaux en provenance des cinq continents. [www.zooudubassin-darcachon.com](http://www.zooudubassin-darcachon.com).
- **Gujan-Mestras** : Le paradis des parcs de loisirs : Aqualand, pour les amateurs de toboggans, de rapides et de piscines avec ou sans vagues ([www.aqualand.fr](http://www.aqualand.fr)), la Coccinelle pour découvrir les animaux de la ferme ([www.la-coccinelle.fr](http://www.la-coccinelle.fr)), Kid Parc pour les plus petits avec sa rivière enchantée ([www.kidparc.com](http://www.kidparc.com)), Bassin Aventures pour les sportifs friands de parcours dans les arbres ([www.bassinaventures.com](http://www.bassinaventures.com)), et Max' Golf pour apprendre à jouer du club comme papa et maman sur un mini parcours ([www.maxgolf.fr](http://www.maxgolf.fr)).
- **Andernos-les-Bains** : Parcours dans les arbres pour les amateurs de sensations fortes (Escalad'Parc, Tél. : 06 87 84 90 47 - [www.escalad-parc.fr](http://www.escalad-parc.fr)) et parties de Paintball (Loisir Paintball, Tél. : 06 34 37 31 80 - [www.paintball-andernos.com](http://www.paintball-andernos.com)) ou de Laser Games (Tél. : 09 70 44 62 66 - [www.lasergames.fr](http://www.lasergames.fr)) pour les plus grands.

Plus d'idées et d'activités sur notre page [www.bassin-arcachon.com/sorties-activites-jeunes](http://www.bassin-arcachon.com/sorties-activites-jeunes).



- **Andernos-les-Bains** : Balades commentées au programme à Andernos pour découvrir les trésors du port ostréicole et du site des Quinconces, ou l'histoire et le patrimoine de la commune. Renseignements à l'Office de Tourisme au 05 56 82 02 95 - [www.andernoslesbains.fr](http://www.andernoslesbains.fr).

- **Arès** : Des visites guidées naturalistes sont organisées dans l'Espace Naturel Sensible de Saint Brice, zone humide, à destination de toute la famille. Un jeu de piste est ouvert aux plus petits (à partir de 5 ans) dans la Réserve Naturelle des Prés Salés pour découvrir les richesses botaniques. Au programme également : balades et pêche à pied à marée basse, au clair de lune et des sorties vélo nature. Renseignements et réservations auprès de l'Office de Tourisme au 05 56 60 18 07 - [www.ares-tourisme.com](http://www.ares-tourisme.com).

- **Lège-Cap Ferret** : Côté terre, des sorties ludiques organisées dans la réserve des Prés Salés d'Arès-Lège donnent à découvrir aux enfants ce milieu naturel original et spécifique, sa faune et sa flore. Renseignements et réservations auprès de l'Office de Tourisme au 05 56 03 94 49 - [www.lege-capferret.com](http://www.lege-capferret.com).





*Du village qui a su préserver son authenticité à la station balnéaire élégante, de la ville électrisée par ses multiples activités au bourg calme et pittoresque, chaque localité du Bassin recèle un patrimoine, des spécialités et des richesses pour un vrai partage de l'esprit Bassin !*

## Arcachon

- La plage Péreire : du sable blond, une étendue bien verte, une forêt de pins toute proche, et une promenade le long du front de mer, qui mène jusqu'au Moulleau ou au port de plaisance.
- Bâti en bordure de plage en 1853, dans un style néo-Renaissance, le château Deganne est aujourd'hui un lieu de jeux et de spectacles.
- Puisée à 472 m dans une forêt de pins, l'eau de la source Sainte-Anne-des-Abatilles dévoile ses secrets à la faveur d'une visite guidée.
- L'Office de Tourisme vous entraîne à la découverte de la Ville d'Hiver, un quartier particulier, un écrin de verdure de dix hectares où l'on remarque les façades et les toits d'élégantes villas.

### Adresse utile :

Office de Tourisme d'ARCACHON (33120)  
Esplanade Georges Pompidou  
Tél. : 05 57 52 97 97  
Fax : 05 57 52 97 77  
tourisme@arcachon.com  
www.arcachon.com




## La Teste de Buch

- La Dune du Pilat : libre ou guidée, l'ascension de la plus haute dune d'Europe s'impose. Accès libre toute l'année avec services gratuits : animations, aires de détente... Parking payant (contribution à la préservation du site).
- L'île aux Oiseaux : située à l'épicentre du Bassin, cette île accueille un nombre impressionnant d'oiseaux différents. Un tour en bateau permet de les observer de plus près, tout en admirant les célèbres cabanes tchanquées bâties ici même.
- Le Banc d'Arguin : posée entre la Dune et le Cap-Ferret, cette île de sable fin, classée réserve naturelle depuis 1972, est le lieu choisi par les sternes caugeks pour leur nidification. La Ligue de protection des oiseaux y organise des visites guidées.
- Balades et visites guidées : Admirer la villa Téthys, se promener dans les prés salés ouest, trouver des huîtres, se remémorer...(les bunkers), entrer dans la course, comprendre l'architecture de La Teste-Centre, apprendre à pêcher, savourer La Teste, découvrir la forêt, pêcher sur les bancs de sable, déambuler autour des villas pylataises ...

### Adresse utile :

Office de Tourisme de LA TESTE DE BUCH (33260)  
13 bis rue Victor Hugo  
Tél. : 05 56 54 63 14 - Fax. : 05 57 73 63 52  
info@tourisme-latestedebuch.fr  
www.tourisme-latestedebuch.fr





## Gujan-Mestras

- Les sept ports : la Hume, Meyran, Gujan, Larros, le Canal, la Barbotière et la Mole ont su préserver leur cachet. Partout, l'histoire maritime est présente.

- La Maison de l'Huître : sur le port de Larros, une scénographie moderne permet de tout connaître de la reine du Bassin, de son histoire locale, de ses techniques d'élevage et du travail des ostréiculteurs.

- Réunis à La Hume, un bowling, un casino, un golf et cinq parcs d'attractions, une discothèque sont à la disposition du public désireux de se divertir de jour comme de nuit. On trouve là un parc aquatique, un parc d'attractions, un parc animalier, un parc d'escalade dans les arbres et un minigolf géant (voir détails en page 35). Tout le divertissement, pour toute la famille, c'est à Gujan-Mestras Bassin des Loisirs !

### Adresse utile :

Office de Tourisme de GUJAN-MESTRAS (33470)

37, av. du Maréchal de Lattre de Tassigny

Tél. : 05 56 66 12 65

Fax. : 05 56 22 01 41

otgujan@wanadoo.fr

www.gujanmestras.com



## Le Teich

- La réserve ornithologique : située entre le delta de la Leyre et les eaux salées du Bassin d'Arcachon, la réserve a été aménagée pour l'accueil des oiseaux sauvages et du public. Classé en zone de protection spéciale, ce site de 110 ha est reconnu d'importance internationale pour les oiseaux d'eau.

- Le delta de la Leyre : la faune et la flore se laissent dévorer (avec les yeux) par les amoureux de nature qui se rendent sur place par le sentier du littoral, qui emprunte une ceinture de digues.

- La fontaine Saint-Jean : le chemin menant à Saint-Jacques-de-Compostelle passait autrefois par Le Teich. Cette fontaine, dont les eaux soignaient, dit-on, les maladies de peau, en témoigne.

### Adresse utile :

Office de Tourisme du TEICH (33470)

Place Pierre Dubernet

Tél. : 05 56 22 80 46

leteich-tourisme@orange.fr

www.leteich-tourisme.com



## Audenge



## Biganos

- Les deux ports : le seul port conçu en pleine forêt se situe à Biganos. À découvrir absolument, ainsi que le port des Tuiles, d'où jadis partaient les tuiles en direction des ostréiculteurs qui les utilisaient pour collecter leurs naissains.
- Dégustation de luxe : visite du Moulin de la Cassadotte, premier producteur historique de caviar français.
- Balades en canoë : librement ou sous la conduite d'un moniteur diplômé, partez à la découverte du delta de la Leyre, dans le Parc Naturel Régional des Landes de Gascogne.
- Le Jardin des Senteurs : l'huître peut aussi être végétale ! Découvrez cette plante dans cette pépinière spécialisée dans les végétaux odorants et gustatifs...

### Adresse utile :

Office de Tourisme Cœur du Bassin,  
Antenne de BIGANOS (33380)  
Rue Jean Zay  
Tél. : 05 57 70 67 56  
Fax : 05 57 70 67 01  
info@tourisme-coeurdubassin.com  
www.tourisme-coeurdubassin.com

• Le domaine de Certes-Graveyron : ces 530 ha d'anciens marais salants endigués recèlent une remarquable flore et une faune au diapason. Cette propriété du Conservatoire du littoral possède en outre une chartreuse en cours de restauration. Visites guidées avec des guides naturalistes du Conseil Général en saison.

• Le port ostréicole accueille La Cabane Bleue des Artistes où ont lieu de nombreuses expositions. Initiez-vous à la Pêche aux crabes à marée haute avec un guide de pêche.

• Le sentier du littoral : la saliculture et la pisciculture n'auront plus de secrets pour les curieux en balade entre terre et Bassin.

### Adresse utile :

Office de Tourisme Cœur du Bassin,  
Antenne d'AUDENGE (33980)  
20 ter, allée de Boissière  
Tél. : 05 57 70 67 56  
Fax : 05 56 26 94 91  
info@tourismecoeurdubassin.com  
www.tourismecoeurdubassin.com



## Lanton

• Les plages : Taussat-les-Bains, avec ses célèbres « belles demeures » non loin du littoral, et Cassy offrent à tous, petits et grands, la possibilité de profiter des joies de la baignade. À marée basse, initiez-vous à la pêche à pied encadré par un guide professionnel.

• L'écomusée Gardarem : « Gardarem » signifie « nous garderons » en gascon. C'est en effet un conservatoire des traditions locales qui ouvre ses portes sur le vieux port de Taussat le week-end de 17 h à 19 h. Exposition des outils utilisés par les gens d'ici : ostréiculteurs, gemmeurs, travailleurs de la mer et de la terre.

• L'église Notre-Dame de Lanton, du XIIe siècle, située sur le chemin de Saint-Jacques-de-Compostelle.

### Adresse utile :

Office de Tourisme Cœur du Bassin,  
Antenne de LANTON  
(33138)  
1, route du Stade  
Cassy-Lanton  
Tél. : 05 57 70 26 55  
Fax : 05 57 70 27 58  
info@tourisme-coeurdubassin.com  
www.tourisme-coeurdubassin.com

## Andernos-les-Bains

- La jetée : longue de 232 m, elle offre un magnifique panorama. Les plages : 5 km sans danger, avec des aires de jeux à la plage du Bétey et sur le port ostréicole, qui sert de cadre à des animations et à des dégustations d'huîtres à la cabane.

- Balades et visites guidées : vous en aurez plein les yeux ! Promenades dans les chenaux et esteys à marée basse, balades familiales « Sur les pistes de Robin », visites du port ostréicole, du site des Quinconces, du petit musée de l'Huître, de la maison Louis David et des vestiges gallo-romains, des villas anciennes... Et pourquoi ne pas marcher « dans les pas de Sarah Bernhardt » ?

- L'église Saint-Éloi, de style roman, au bord de la plage, avec ses peintures restaurées.

- Les vestiges gallo romains du IV siècle.

### Adresse utile :

Office de Tourisme d'ANDERNOS-LES-BAINS (33510)  
Esplanade du Broustic  
Tél. : 05 56 82 02 95  
tourisme@andernoslesbains.fr  
<http://tourisme.andernoslesbains.fr>

## Arès

- La plage : 3 km de long, un paradis pour les nageurs à marée haute. À marée basse, un bassin de baignade est accessible, avec poste de surveillance en pleine saison estivale.

- La réserve naturelle des prés-salés : sur 495 ha, la plus vaste étendue de prés-salés d'Aquitaine présente une formidable diversité de paysages littoraux : vasières, chenaux, bancs de sable, prés-salés, roselières, dunes boisées. On peut aussi découvrir ici même toute une faune, en toutes saisons.

- Découvertes Natures : visite guidée de Saint-Brice, à pied, à vélo, au clair de lune... Jeux de piste en famille : pour découvrir les deux sites mentionnés précédemment de manière ludique.

- La Fête de l'Huître : authentique et familiale, 3 jours de fête et de dégustation pour le plus grand plaisir des vacanciers et des habitants.

### Adresse utile :

Office de Tourisme d'ARÈS (33740)  
Place A. Weiss  
Tél. : 05 56 60 18 07  
info@ares-tourisme.com  
[www.ares-tourisme.com](http://www.ares-tourisme.com)



## Lège-Cap Ferret

- Avec ses 53 mètres de hauteur et ses 258 marches, le phare du Cap Ferret offre un panorama unique et une vue imprenable sur l'Océan, la dune et le Bassin, sans oublier la presqu'île.

- Les neuf ports et villages ostréicoles où vous pourrez déguster à la cabane et flâner dans les ruelles.

- Les 7 000 hectares de forêt, véritable poumon vert du Bassin, vous accueillent pour vos promenades à pied ou à vélo.

- Les 25 km de plages et de dunes s'offrent à vous pour vos baignades en famille côté Bassin ou vos activités sportives, voire extrêmes, côté Océan.

- La Chapelle de l'Herbe, chapelle mauresque de la Villa Algérienne.

### Adresse utile :

Office de Tourisme de LÈGE-CAP FERRET (33950)  
1, avenue du Général de Gaulle, à Claouey  
Tél. : 05 56 03 94 49  
Fax. : 05 57 70 31 70  
info@lege-capferret.com  
[www.lege-capferret.com](http://www.lege-capferret.com)





Au fil des saisons, le Bassin d'Arcachon vous invite à partager des moments de convivialité et de détente, autour d'événements et de manifestations qui ont fait depuis longtemps la renommée du site.

## Printemps :

**Du 29 mars au 3 avril**, Le Teich présente « Tchanqu'à Deuch » : un week-end festif organisé par le 2CV Club du Bassin d'Arcachon. Au menu : balades, rallyes, dégustations, attractions...

**Les 5 et 6 avril**, Lanton accueille le festival « Les Toiles de mer », festival de courts-métrages consacrés à la mer. Ce grand rendez-vous propose également des ateliers de création artistique et audiovisuels pour les jeunes.

**Le 21 avril**, « La balade des 7 ports » à Gujan-Mestras vous invite à découvrir les ports de la commune. Au programme : diverses balades et animations (spectacle de cirque, promenade en pinasses, initiation au gyropode...) pour petits et grands.

**Du 19 au 30 avril**, le festival « Les Musicales » à La Teste de Buch vous invite à un véritable voyage musical où tous les styles actuels sont représentés.

**Les 4 et 5 mai**, des auteurs de renom dédicacent leurs ouvrages et discutent avec leur public lors de la « Plage aux Ecrivains » à Arcachon.

**Du 8 au 12 mai**, La Teste de Buch accueille un festival de body-board : « La Salie pro 2013 ». Pendant 5 jours, des compétiteurs de tous les horizons viendront s'affronter au « spot » de La Salie Nord.

**Du 22 au 26 mai**, Biganos « fête la nature » : des sorties et activités à la fois ludiques et familiales se succèdent et mettent en lumière les richesses de la faune et de la flore locales.



Dans les restaurants et poissonneries participants, les pêcheurs du Bassin vous proposent de déguster et savourer leurs coquillages : la palourde est à l'honneur **du 26 au 28 avril**, et **du 17 au 20 mai** ; la moule la rejoint **du 14 au 16 juin**, et **du 20 au 22 septembre**.

## Été :

**Les 14 et 15 juin**, la « Fêtarade » donne des couleurs au port de La Hume à Gujan-Mestras. Au menu : concerts gratuits et restauration (sur place).

**Du 14 juin au 20 juillet**, le festival des « Escapades Musicales » vous invite à découvrir ou redécouvrir la musique classique tout autour du Bassin d'Arcachon.

**Le 21 juin, 1er jour de l'été**, venez célébrer la fête de la musique à Lège et au Cap Ferret, deux lieux et deux ambiances différentes pour encore plus de musique !

**Du 28 au 30 juin**, le « Jumping des sables » rassemble les meilleurs cavaliers français à Arcachon. Une épreuve se déroule sur la plage à marée basse.

**Juillet-Août** : Pendant la saison estivale, le Bassin d'Arcachon vous invite à partager des moments de convivialité autour des traditionnelles « Fêtes de l'huître » et « Fêtes de la mer ». Au programme : restauration, concerts, feux d'artifice...

Les amateurs de festivités seront ravis !

« Les jeudis de Larros » ; tous les jeudis en été, venez découvrir en plein air et sur le port patrimonial de Larros, une programmation gratuite de concerts, spectacles, théâtre de rue.

**Du 3 au 7 juillet**, tout le monde se retrouve aux « Tchanquetas » à Arcachon : apéritifs, tapas et dîners en musique ! Une grande régata a lieu en parallèle.

**Du 12 au 14 juillet**, les amateurs de musique du monde sont invités à « Music o Teich ». Au programme : concerts gratuits, restauration. Un marché des créateurs vous permettra de découvrir des produits venant des quatre coins du monde.

**Les 26, 27 et 28 juillet**, venez swinguer à Andernos avec le festival « Jazz en liberté » qui vous séduira à coup sûr par sa diversité et ses concerts gratuits au bord du Bassin d'Arcachon.

**Du 8 au 11 août**, Gujan-Mestras est « en fête » autour du lac de la Magdeleine. Au menu : concerts, dégustations d'huîtres...

« Andernos, c'est... ! » C'est quoi ? Venez le découvrir **au mois d'août**, avec trois jours d'animations autour d'un thème donné. Exposition, défilé costumé et animations musicales mettent la ville en joie.



## Automne :

**Les 6 et 7 septembre**, « Les festivoiles de Claouey » vous proposent des animations à la fois sur terre et mer qui réjouiront les petits et les grands.

**Du 17 au 23 septembre**, le festival « Cadences », consacré à la danse et à ses expressions se tient sur une scène extraordinaire : la plage d'Arcachon.

**Les 23 et 24 Novembre**, Dans une ambiance festive, plusieurs milliers de coureurs se donnent rendez-vous à Gujan-Mestras pour le Cross du Sud Ouest.

**Du 20 au 29 septembre**, venez découvrir la 14ème édition d'ALIOS, sculptures dans la ville, à La Teste de Buch. Au gré des rues, des parcs et des espaces publics, vous découvrirez les œuvres de dizaines d'artistes.

**Les 5 et 6 octobre**, venez assister à l'une des plus grandes compétitions de surf en France : le « Cap Ferret Contest ».

**Le 16 novembre**, bédéphiles et « bédévores » sont invités au Teich pour rencontrer leurs auteurs, dessinateurs et scénaristes préférés dans le cadre du festival de bandes dessinées « Perles de BD ».

## Hiver :

**Début décembre**, Andernos vous invite à « Cabanes en fêtes », une manifestation festive et insolite au cœur de l'hiver, associant les huîtres du Bassin d'Arcachon et les vins d'Entre-deux-Mers.

**En décembre**, venez célébrer Noël sur le Bassin d'Arcachon et déambulez dans les marchés de Noël.

**En février**, Arès fête « la Saint-Blaise », le saint patron de la ville durant trois jours.

**Début mars**, Andernos vous convie au championnat de France de sculptures sur glace hydrique « Andern'Ice ». Au menu : rencontre avec les meilleurs ouvriers de France et sculpteurs des quatre coins de l'hexagone.

**Jean Cocteau :** « On ne rencontre personne, sauf un ou deux pêcheurs et le soleil chauffe la belle dune ».

« On se délasse à Piquey, au bord du Bassin d'Arcachon ».  
« Sur la dune de l'océan, rien ne donne l'époque; on se croirait aux premiers âges du monde ». (150 ans d'Arcachon).

**Jean Anouilh :** Deux de ses poèmes évoquent le Bassin d'Arcachon « Le Bernard l'Hermitte » et « La vive ».

**Sarah Bernhardt :** « Je me rappelais surtout le Cap Ferret qui m'avait frappée par son exposition sauvage et solitaire ».

« Andernos est le pays béni pour les esprits rêveurs, pour les corps endoloris. (...) Andernos est le pays des roses, des rossignols, des chiens et des doux crapauds dont la chantante plainte donne la réplique au triomphant rossignol ».

« Dans ce ravissant Andernos, pas de maisons hautes ; toutes les villas sont dominées par les arbres ; et partout le ciel reste maître de la vue. Et ceci m'est une joie immense, car j'ai la folie des horizons ».

« Je dois à ce doux pays ma rapide convalescence. Je lui dois aussi une pleine reconnaissance pour les minutes où son ciel lumineux et son calme splendide me faisaient oublier les heures sanglantes que nous traversions. Alors, mon âme apaisée par la beauté qui m'entourait remerciait Dieu de m'avoir créée française ».

**Jean Hugo (arrière-petit-fils de Victor Hugo) :** « Aucun lieu de France ne ressemble à ce qu'était alors la rive occidentale du Bassin d'Arcachon : un pays sans terre, sans pierres, sans chemins ; rien que du sable, une eau transparente, des forêts de pins, des huttes de planches. Au milieu du Bassin, l'île aux Oiseaux, les parcs à huîtres, semblables à marée basse, à des villes lacustres en miniature ; à marée haute, indiqués seulement par une ligne de points ; au loin, montagne de neige, Fujiyama de ce paysage japonais, la grande Dune du Pilat. A la fin du jour, le ciel, l'eau et le sable étaient du même rose : on se croyait à l'intérieur d'une perle ».

**François Mauriac :** « Le charme d'Arcachon ici se révélait à nous : à Arcachon, l'océan se fait petit pour les plaisirs et pour les jeux humains : il joue avec les enfants des hommes ».

« La marée a recouvert les bancs de sable. Le soleil déclinant dessine à la surface des eaux un éventail immense de clarté ». (150 ans d'Arcachon).

**Charles Daney :** « Depuis bientôt quatre mille ans, la mer et le vent entretiennent ainsi le Bassin d'Arcachon et la dune du Sablouney en souvenir de la plus belle et de la meilleure des fées ».

**Gabriele D'Annunzio :** « J'ai trouvé ce renouveau dans une province de France, tendre et recueillie : des pins et des dunes légères, des contours harmonieux et discrets qui me rappellent mes chères campagnes de Pise ; c'est près d'Arcachon : une villa dans les pins, et la mer tout proche ; j'y vais revenir, et j'y chercherai le repos ».

« Veuillez saluer de ma part les beaux pins blessés et les genêts d'or. Ils embaument toujours dans mon souvenir fidèle. » (150 ans d'Arcachon).

**La presse anglaise (John Howard, Brighton Herald, 1911) :** « L'air est imbibé d'un parfum de pin qui est des plus agréables et vous apporte la santé. (...) Un tel pays peut bien être appelé « un bienfait de Dieu ».

**Henri de Régnier :** « En allant vers Le Moulleau, la côte, avec sa dune plantée de pins, a une certaine grandeur mélancolique ».

Evoquant la dune du Pilat : « Etrange lieu que cette montagne sablonneuse, d'où l'on domine à la fois la mer et la forêt. Toutes deux s'étendent sous un ciel pur et bleu, dans un silence que rien ne trouble. On a là une impression de désert et de paix ».

**Marquise de la Grange (19ème siècle) :** « A travers les branches de l'arbousier et du tamarin, je voyais le soleil couchant commencer à rougir la pointe du Cap Ferret ».

**Louis Branlat (19ème siècle) :** « Arcachon !... Arcachon !... Il semble que dans ce mot qui résonne, il y ait une magie ».

**La Gautraie (20ème siècle) :** « Arcachon se repose à Moulleau et se recueille à Pyla. (...) Il y a de la clarté, de la joie, de l'air pur, du soleil pour tout le monde. Les plantes et les oiseaux ont quitté le Paradis pour fonder une colonie terrestre édénique dans ce parc d'amour dont les voies blanches et douces ont des échappées vers le ciel ».

« Quand le soleil descend à l'horizon, (...) tout Arcachon a les yeux dirigés vers le couchant irradié sur lequel se détachent en grisaille les frondaisons du Cap Ferret. (...) Pointe de terre indéfinissable, elle s'enfonce dans les eaux comme un harpon, borne le Bassin, arrête l'océan et éclaire de son phare puissant tour à tour une mer méchante et des eaux bienheureuses ».

**Jean Balde (20ème siècle) :** « Autour de ce rond miroir d'eau, le Bassin d'Arcachon, un cirque sinueux profile ses lisières de pins et de sable, boursoufflées de dunes, les unes boisées d'un vert de bronze, d'autres sauvagement nues, aux crêtes d'argent rose, couleur de désert. Partout un océan de silence et de solitude. Les petits villages de pêcheurs ressemblent à des vols d'oiseaux de mer posés sur la plage ».

« L'enchantement du Bassin, combien d'artistes l'ont éprouvé ! Pour le très grand paysagiste qu'est Van Hasselt, ce rond miroir d'eau est un royaume merveilleux, où jouent les reflets, les vents, le soleil et l'eau. Il y a les après-midi où la voile se pose comme un blanc papillon d'été sur l'arène d'un bleu étincelant, un bleu de pierre précieuse ». « Arcachon [...], où que j'aïlle, son ciel, ses goélands, sa belle atmosphère salubre et marine hanteront mon cœur fidèle et charmé ». (150 ans d'Arcachon).

**Maurice Lanoire (19ème siècle) :** « Le sable, les pins, le bleu du bassin entrevu à travers les grands gestes des branches étaient pour nous un monde magique où l'on pénétrait une fois l'an ».

**Harald Friedl :** « Le bassin d'Arcachon, ce « Tahiti bordelais ».

## Comment venir sur le Bassin d'Arcachon

### >> En voiture

- ▶ Depuis Paris : A10 Paris – Bordeaux
- ▶ Depuis Toulouse : A62 jusqu'à Bordeaux puis A660 direction Arcachon (section sans péage)
- ▶ Depuis Biarritz : A63 jusqu'à Bordeaux puis A660 direction Arcachon (section sans péage)
- ▶ Depuis Lyon : A89 jusqu'à Bordeaux puis A660 direction Arcachon (section sans péage)
- ▶ Depuis Bordeaux, le Bassin d'Arcachon est à moins d'une heure par la voie directe RN 250.

### >> En train

- ▶ Bassin d'Arcachon – Paris en 3h45. Liaison TGV Arcachon – Paris Montparnasse

Liaison TER desservant les gares du Sud Bassin toutes les heures au départ de Bordeaux

Liste des Gares SNCF du Bassin d'Arcachon : Facture – Biganos / Le Teich / Gujan -Mestras / La Hume (Gujan – Mestras) / La Teste de Buch / Arcachon.

### >> En avion

Aéroport international de Bordeaux – Mérignac (45 min du Bassin d'Arcachon en voiture).

### >> En bus

Au départ du Hall B, la navette Jet'Bus relie toutes les 45 min, 7j/7, l'Aéroport à la gare de Bordeaux via le centre-ville (45 min de trajet).

Plus d'infos sur [www.bordeaux.aeroport.fr](http://www.bordeaux.aeroport.fr).



## Comment se déplacer sur le Bassin d'Arcachon ?

### >> A vélo

Un réseau de pistes cyclables sécurisées (220 km) dessert l'ensemble des communes du Bassin d'Arcachon.

### >> En bateau

Des navettes maritimes « Transbassin » prennent le départ toute l'année d'Arcachon et du Cap Ferret et en saison d'Andernos – les – Bains.

Il est également possible de se déplacer en bateaux – taxis.



Pour naviguer sans difficultés sur le Bassin avec votre bateau, téléchargez l'application gratuite **e-navigation**.

### >> En bus

Sur le Nord Bassin (Biganos / Audenge / Lanton / Andernos – les Bains / Arès / Lège – Cap Ferret) : Réseau TransGironde.

Renseignements : <http://transgironde.gironde.fr>

Sur le Sud Bassin (Le Teich / Gujan – Mestras / La Teste de Buch / Arcachon) : Réseau Baïa (lignes régulières et saisonnières desservant les plages océanes en été) et Lignes de bus électriques « Eho ! ».

Renseignements : [www.baia-cobas.fr](http://www.baia-cobas.fr) -

### >> En train

Plusieurs liaisons TER avec la gare SNCF de Bordeaux Saint-Jean ont lieu tous les jours.

Liste des gares SNCF desservies sur le Bassin d'Arcachon : Facture – Biganos / Le Teich / Gujan – Mestras / La Hume (Gujan – Mestras) / La Teste de Buch / Arcachon.

**Nous vous invitons à télécharger l'application gratuite Bassin d'Arcachon sur votre smartphone et de consulter la rubrique "se déplacer".**





BASSIN D'ARCACHON  
*Les vraies vacances*

**SIBA** - Syndicat Intercommunal du Bassin d'Arcachon  
Siège du Syndicat : Villa Vincenette, 16 allée Corrigan, CS 40002 - 33311 ARCACHON Cedex  
Tél : 05 57 52 74 74 - Fax : 05 57 52 74 75  
Portail touristique : [www.bassin-arcachon.com](http://www.bassin-arcachon.com)  
[tourisme@siba-bassin-arcachon.fr](mailto:tourisme@siba-bassin-arcachon.fr)

